

科力达云生态



**开机秒固定
作业云协同**

送

买 RTK 送 KolidaMap (工程版)

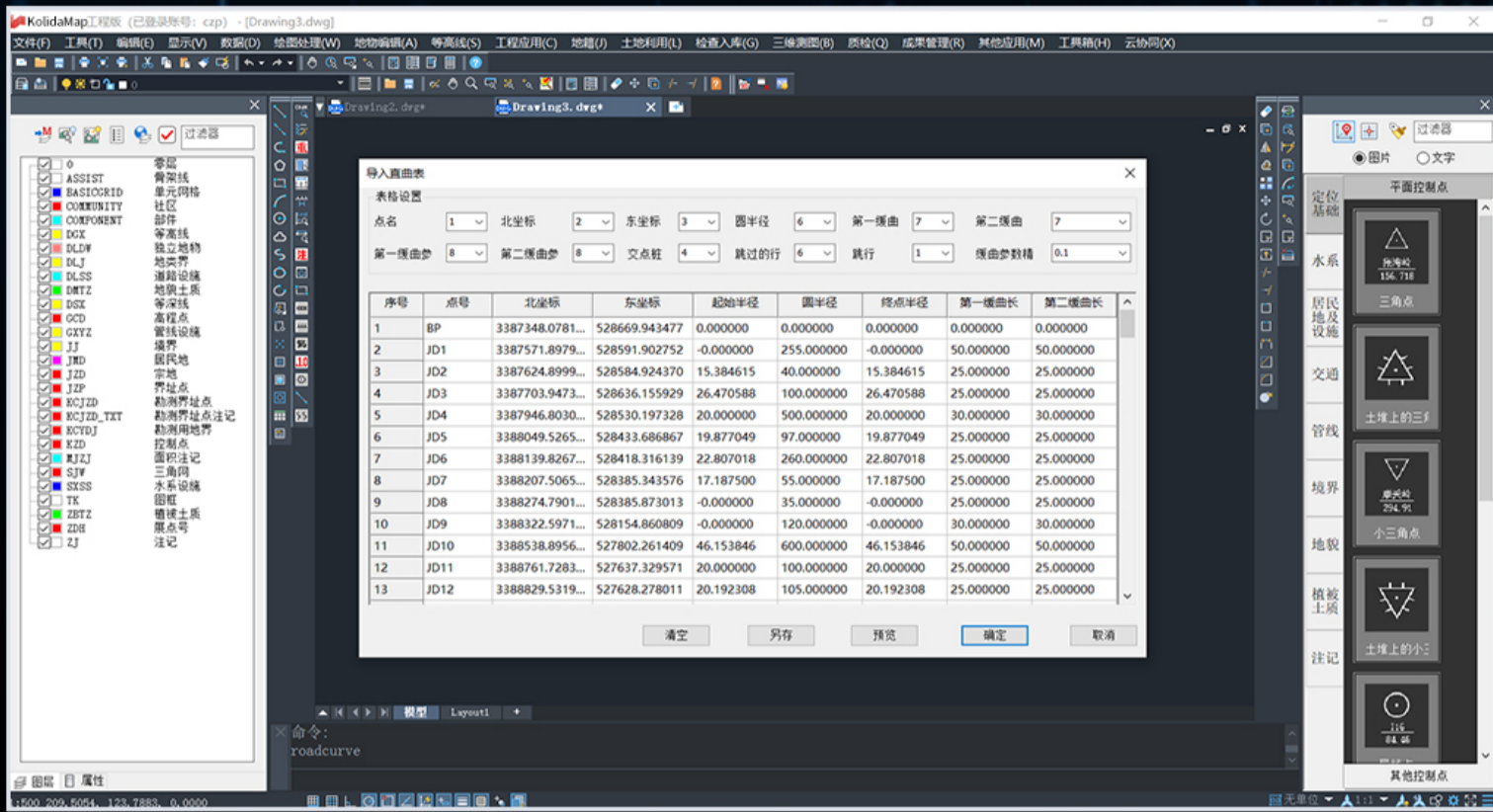
体验科力达全系秒固定 RTK
享受云协同生态高效作业

即日起，凡活动期间购买科力达全系RTK的用户，
均可0元享用价值万元的正版KolidaMap（工程版）软件365天使用权。



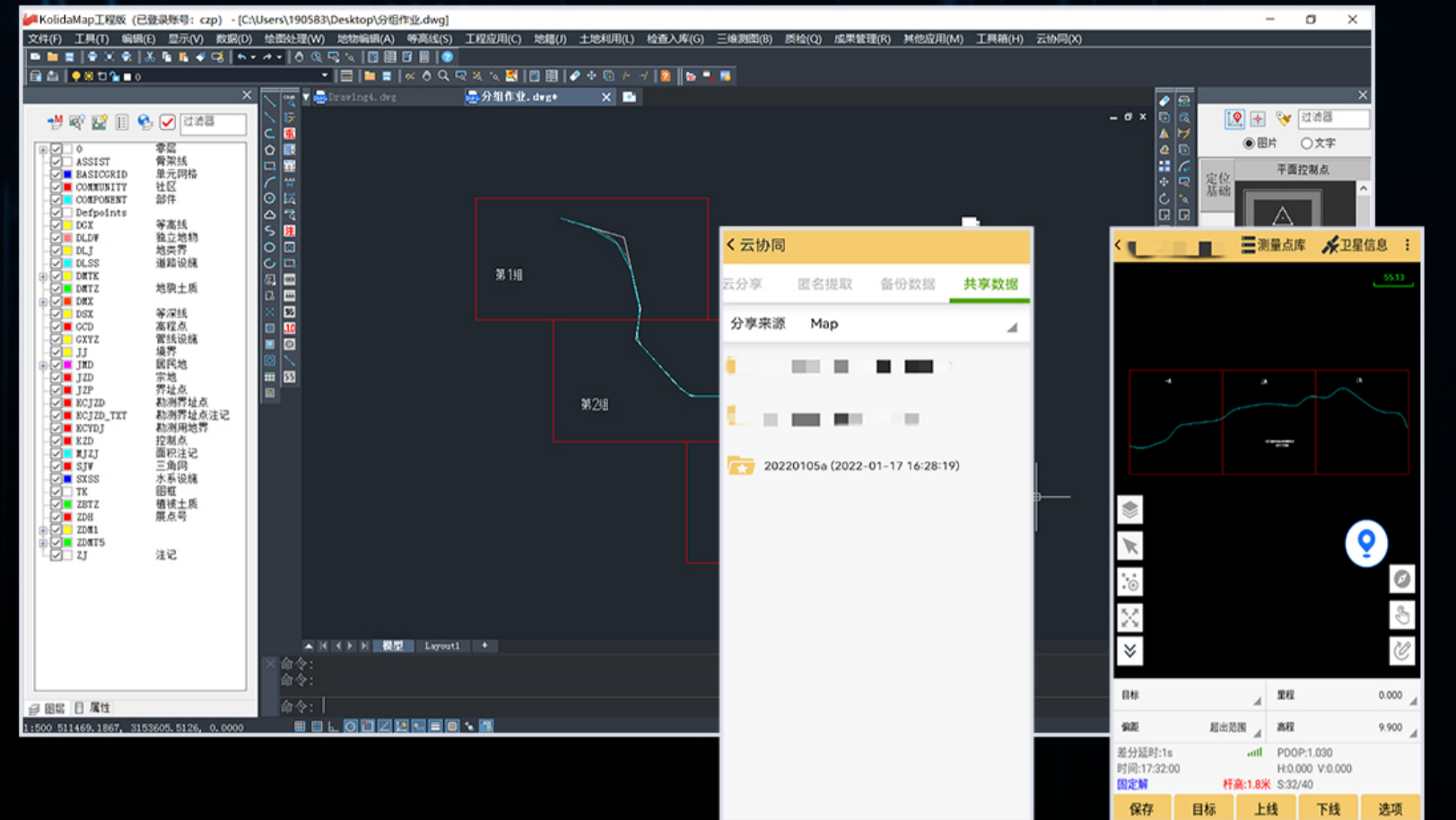
1. 快速生成道路文件

一键导入道路直曲表，道路曲线图自动生成，省时又省心。



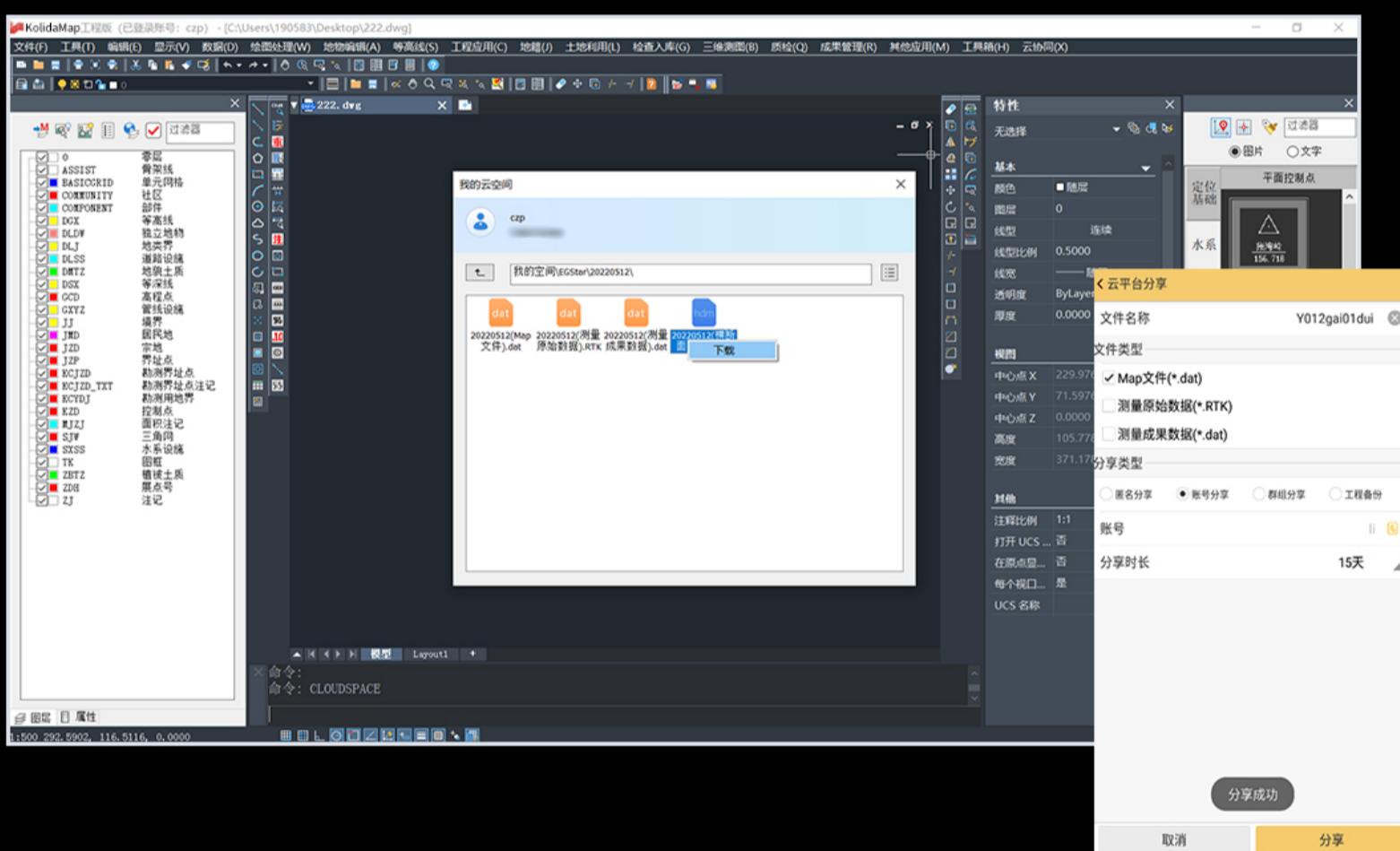
2. 道路文件快速分享至工程之星

道路曲线dwg文件通过云平台快速分享至工程之星，不用微信也不用数据线，想给谁就给谁。



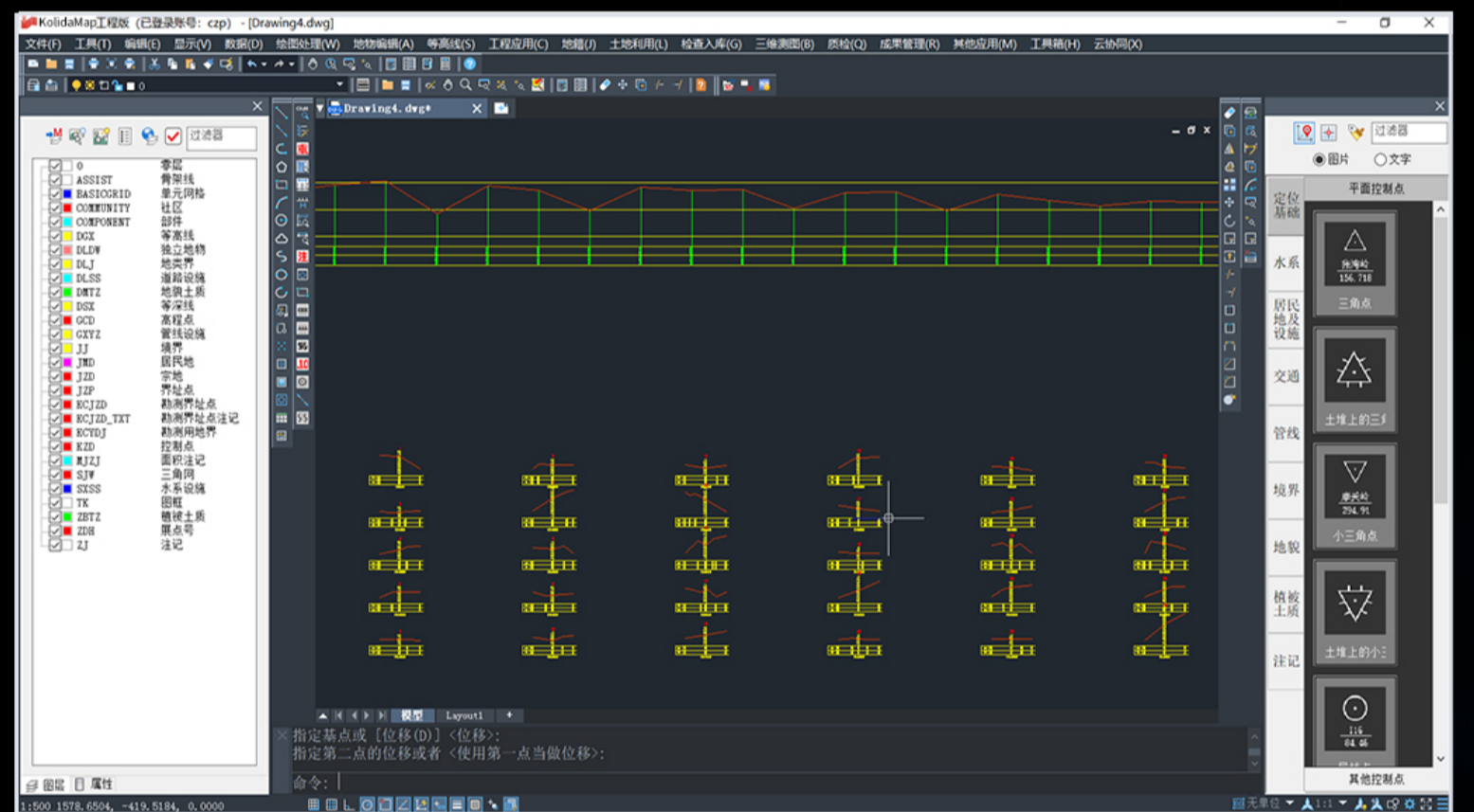
3. CAD断面放样成果回传

外业测量断面成果一键云分享，内业即刻接收即刻绘图，工作衔接顺畅且高效。

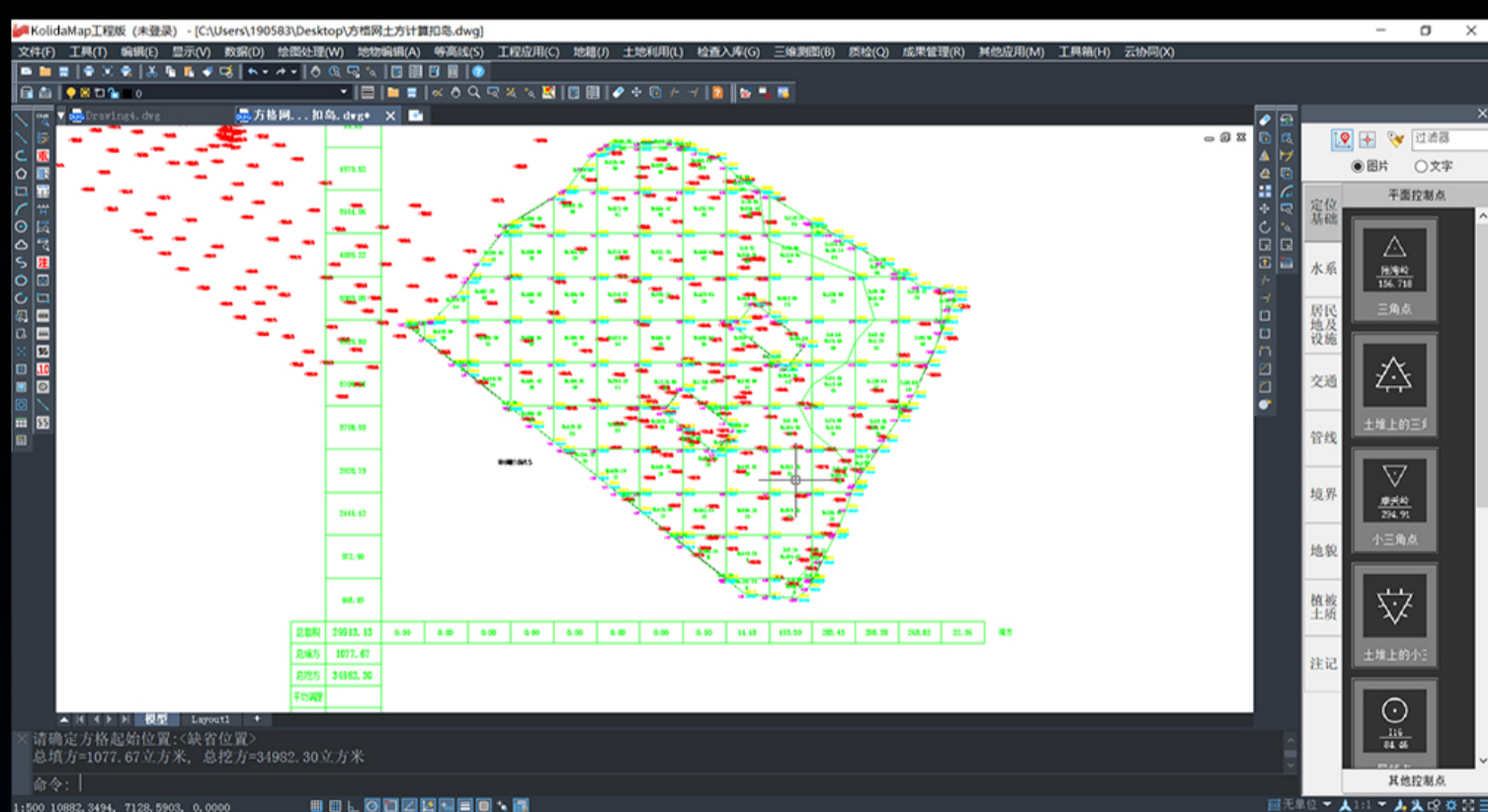


4. Map软件快速生成纵断面

Map导入道路数据直接生成道路纵横断面，再也不用自己手动绘制断面图，Map是你最好的绘图助手。

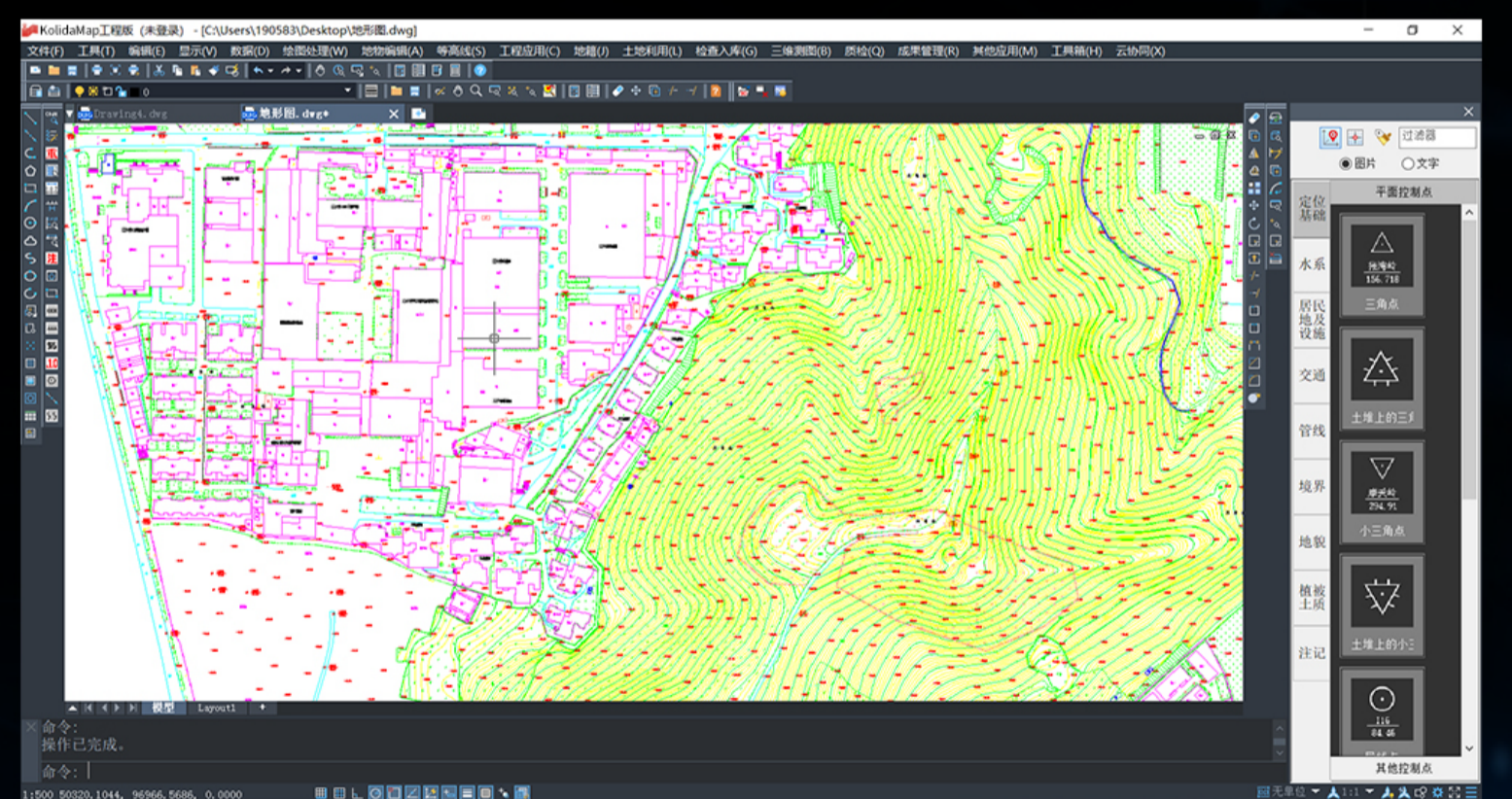


5. KolidaMap工程版功能特点



工程测量应用

- ▶ 提供三角网法、方格网法、断面法、等高线法等计算土方；
- ▶ 三维立体化展示、模型数据种类多样、成果快速生成、智能化操作计算；
- ▶ 支持多级放坡基坑自动计算和自动扣岛计算。



地形成图

- ▶ 严格遵循GB/T 2025.1-2017国家基本比例尺地图图式标准；
- ▶ 提供标准绘图、快速绘图、自动绘图等方式高效绘图；
- ▶ 提供多种地理信息数据处理工具，包括复合线处理、等高线处理等；
- ▶ 支持输出标准图幅、任意图幅、小比例尺图幅。